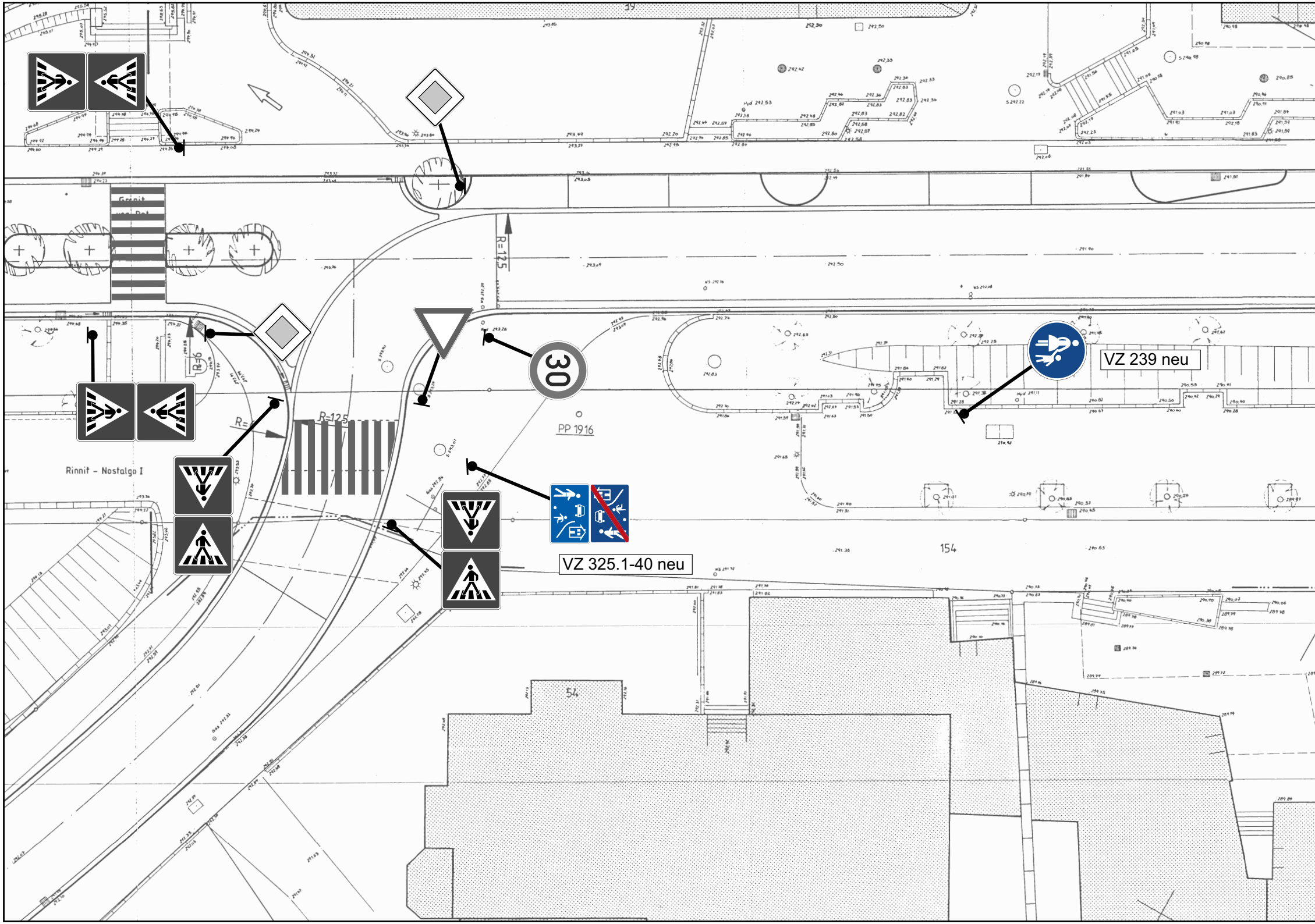
VZ 239 neu
VZ 325.1-40 neu
30
PP 1916
Rinnit – Nostalgo I
R=12,5
R=125
R=6
154
54
39

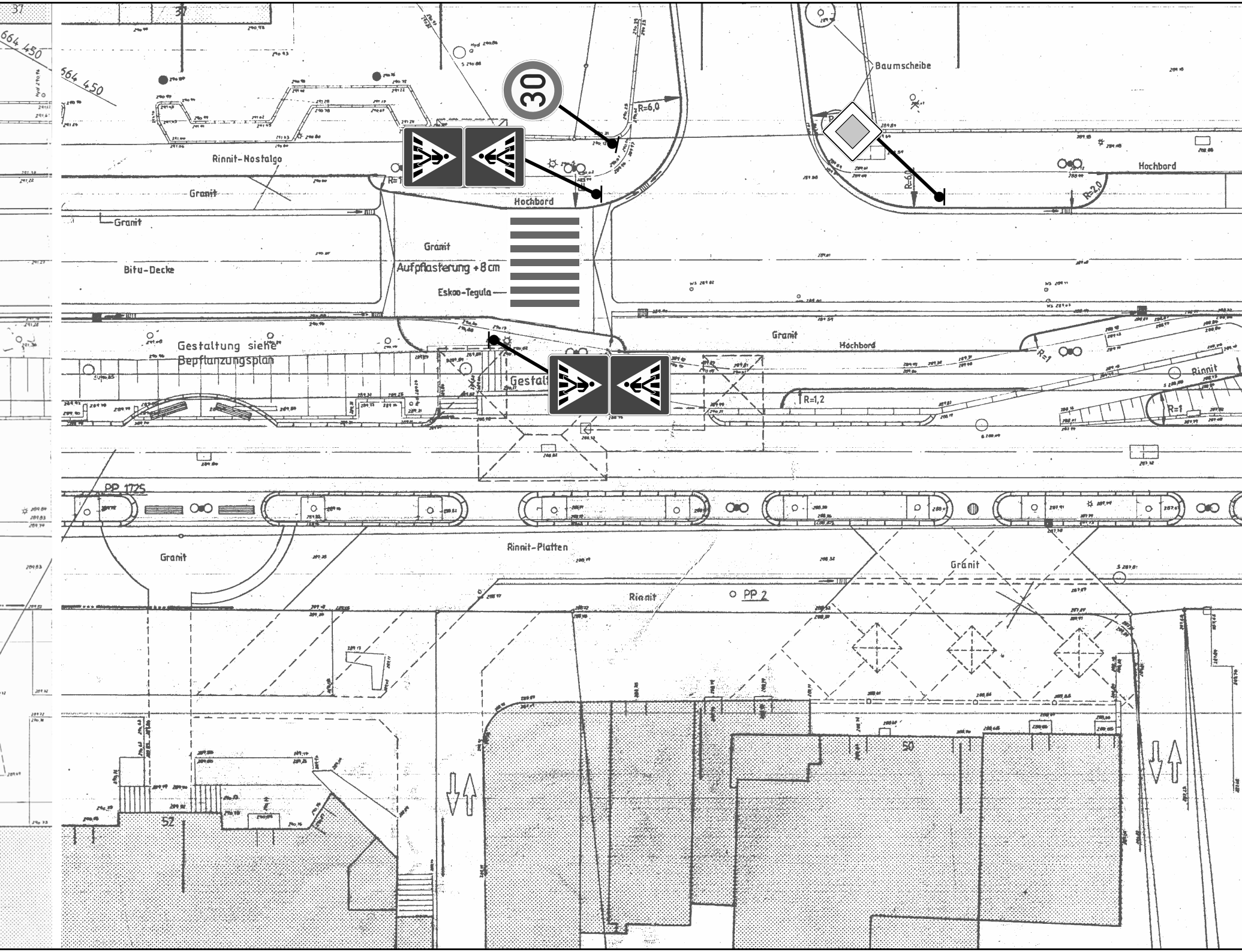
37
664 450
664 450
30
R=6,0
Baumscheibe
Rinnit-Nostalgo
Granit
Granit
R=1
Hochbord
Hochbord
R=6,0
R=2,0
Granit
Aufpflasterung +8 cm
Eskoo-Tegula
Bitu-Decke
Granit
Hochbord
Gestaltung siehe
Bepflanzungsplan
Gestalt
R=1
Rinnit
R=1,2
R=1
PP 1725
Rinnit-Platten
Granit
Granit
Rinnit
PP 2
52
50

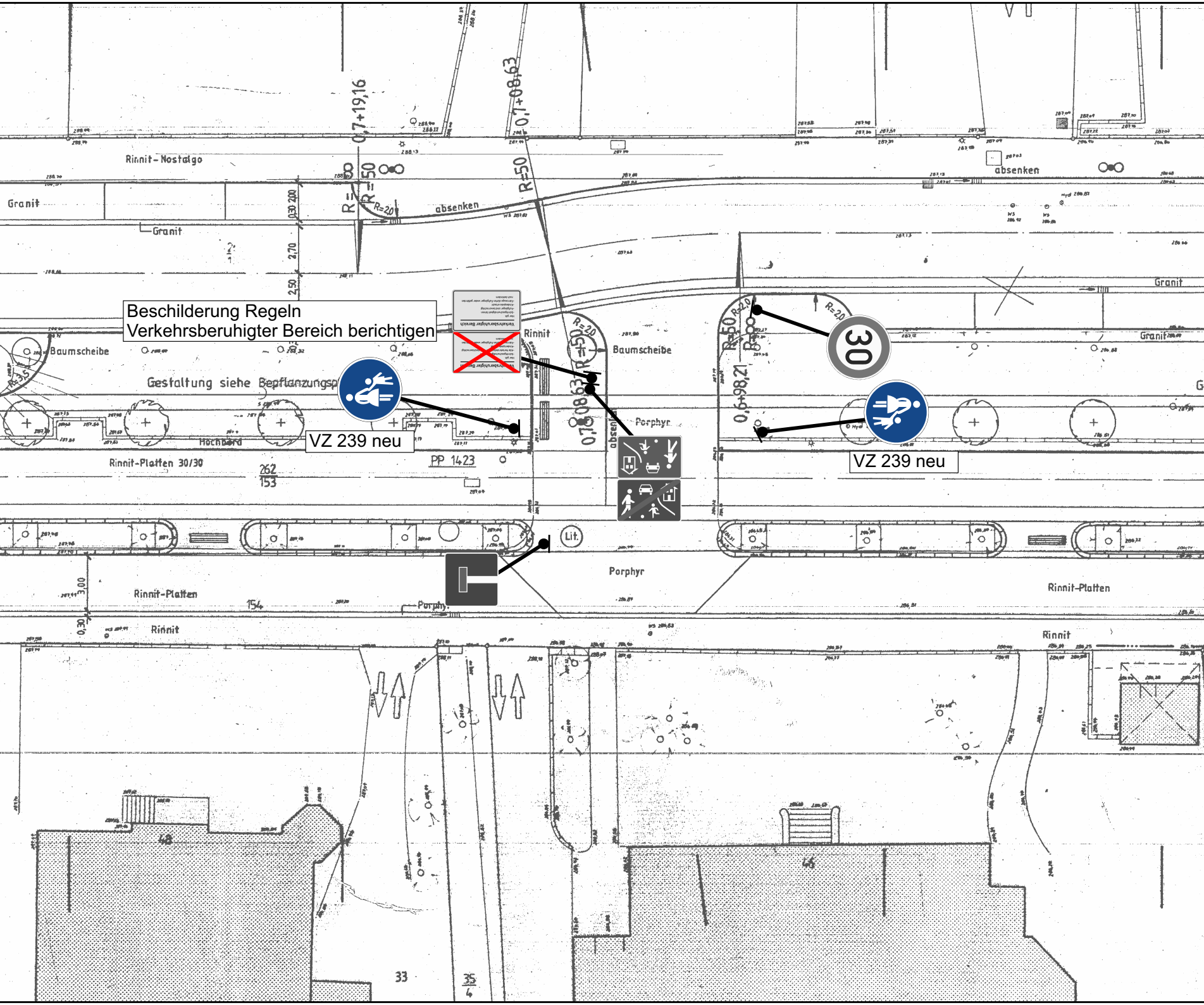

Beschilderung Regeln
Verkehrsberuhigter Bereich berichtigen

VZ 239 neu

VZ 239 neu

0,7+19,16
0,7+08,63
Rinnit-Nostalgo
Granit
Granit
R=50
R=50
R=20
absenken
absenken
30
200
2,70
2,50
Granit
Granit
Baumscheibe
Baumscheibe
Rinnit
R=20
R=50
R=20
Gestaltung siehe Bepflanzungsp
0,7+08,63
0,6+98,21
Porphyr
absen
Hochbord
Rinnit-Platten 30/30
262
153
PP 1423
Lit.
Porphyr
Rinnit-Platten
Rinnit-Platten
154
Porph
3,00
0,30
Rinnit
Rinnit
Verkehrsberuhigter Bereich
48
46
33
35
4

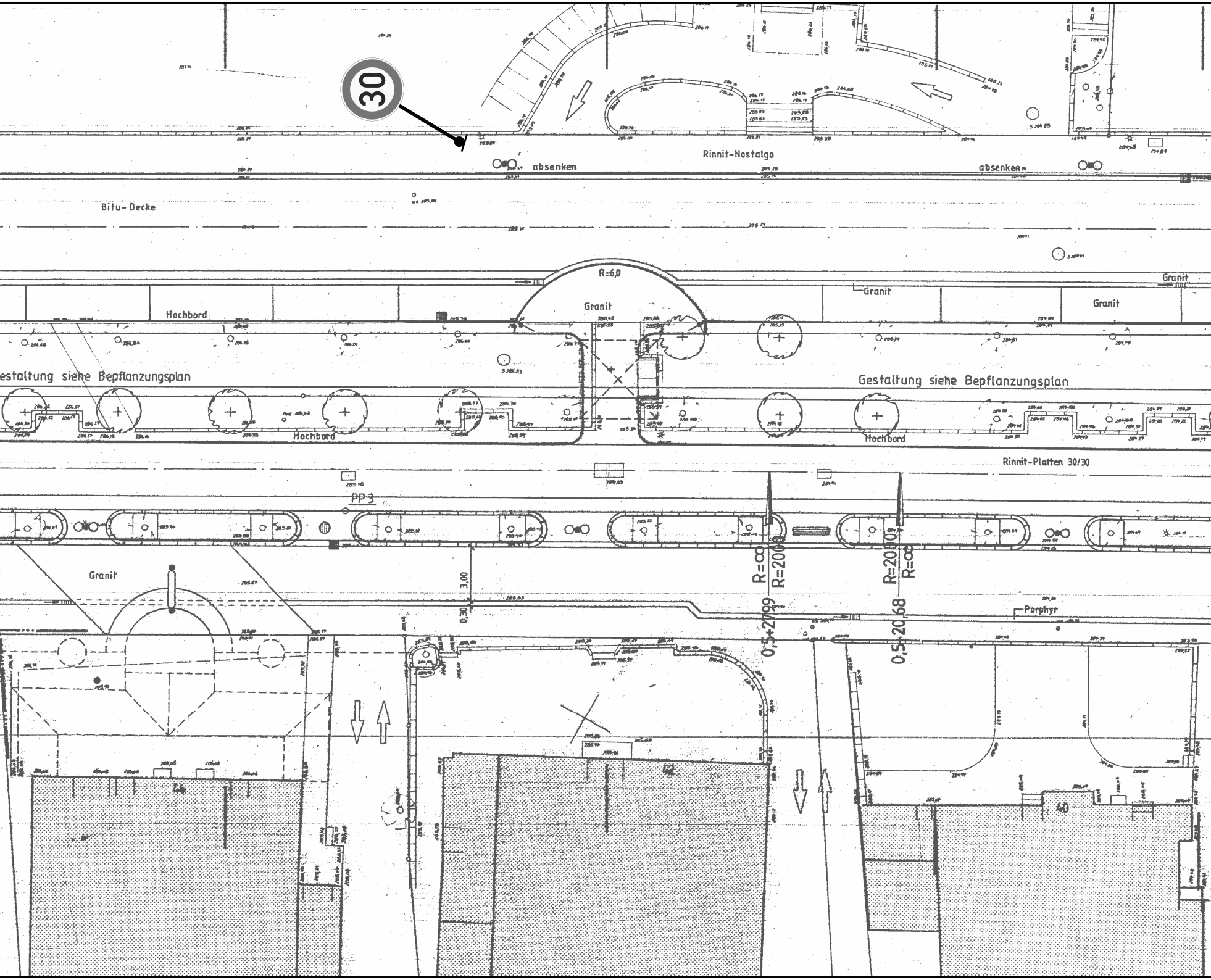
30
Rinnit-Nostalgo
absenken
absenken
Bitu-Decke
R=6,0
Granit
Granit
Granit
Granit
Granit
Hochbord
Hochbord
Hochbord
estaltung siehe Bepflanzungsplan
Gestaltung siehe Bepflanzungsplan
Rinnit-Platten 30/30
PP 3
R=∞
R=2000
R=2000
R=∞
0,5+27,99
0,5+20,68
3,00
0,30
Porphyr
40

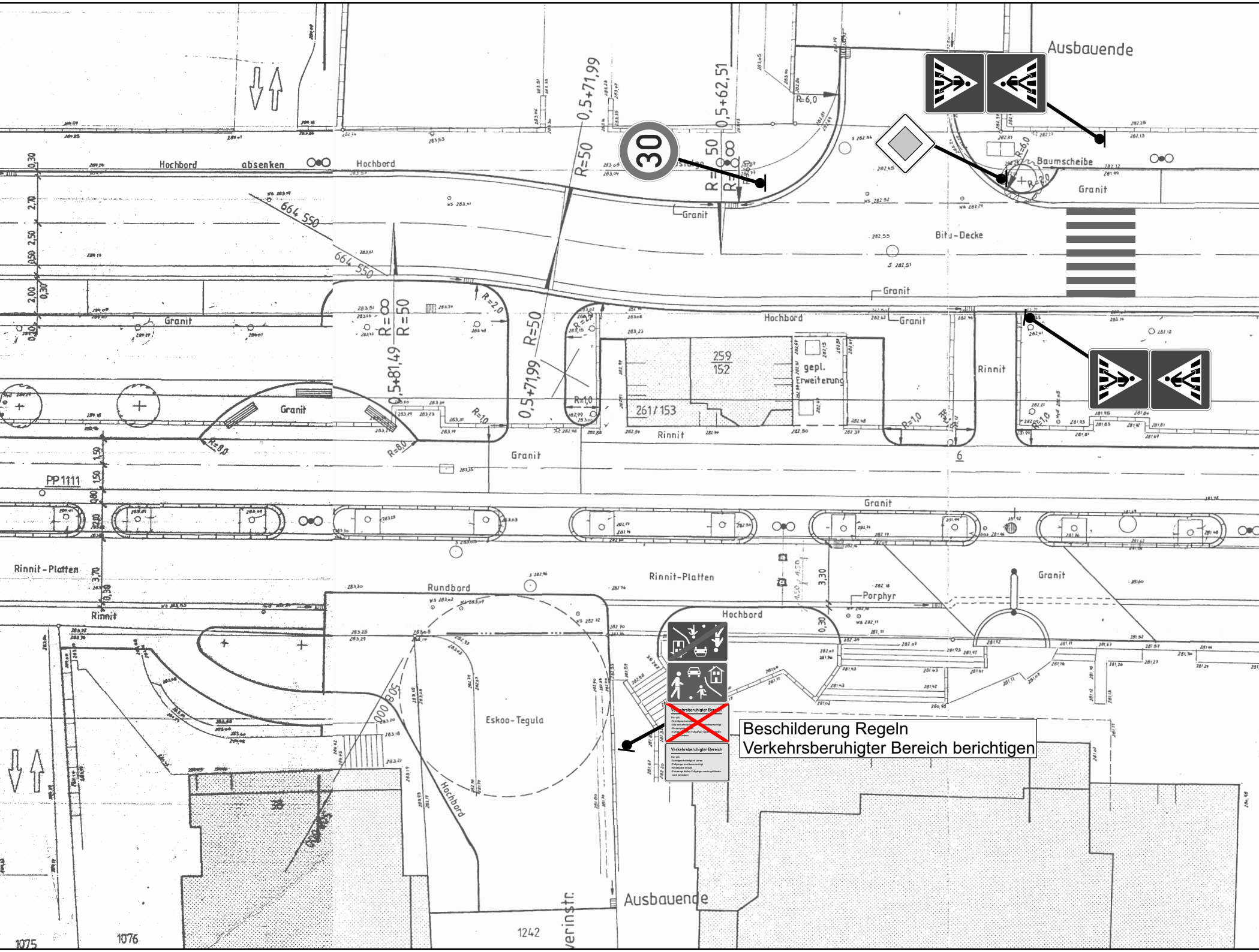
Ausbauende
Hochbord
absenken
Hochbord
664 550
664 550
0,5+71,99
0,5+62,51
R=50
R=50
30
R=6,0
Baumscheibe
Granit
R=2,0
Granit
Bitu-Decke
Granit
Hochbord
Granit
R=2,0
R=50
R=50
0,5+81,49
R=50
0,5+71,99
R=1,0
259
152
gepl.
Erweiterung
261/153
Rinnit
Rinnit
R=1,0
R=1,0
Granit
R=8,0
R=8,0
Granit
Granit
6
PP 1111
Granit
Rinnit-Platten
Rinnit
Rundbord
Rinnit-Platten
Porphyr
Granit
3,30
Hochbord
Eskoo-Tegula
Hochbord
38
Verkehrsberuhigter Bereich
Verkehrsberuhigter Bereich
Ausbauende
1242
verinstr.
1075
1076

Beschilderung Regeln
Verkehrsberuhigter Bereich berichtigen

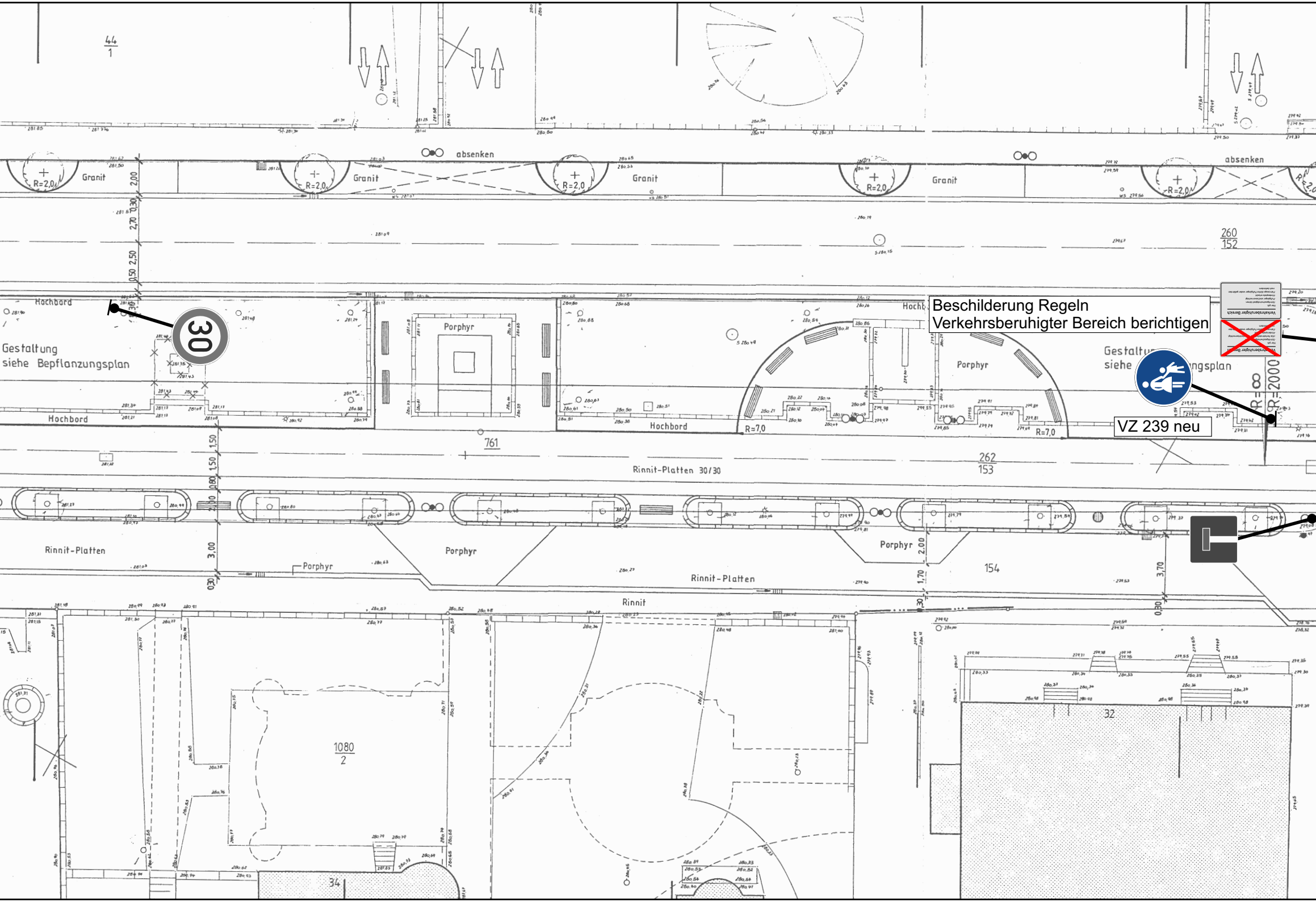
44
1
absenken
R=2,0
Granit
absenken
2,00
0,30
2,70
2,50
0,50
260
152
Hochbord
Gestaltung
siehe Bepflanzungsplan
30
Porphyr
Hochbord
Gestaltung
siehe Bepflanzungsplan
R=8
R=2000
R=7,0
761
Rinnit-Platten 30/30
262
153
1,50
1,50
0,80
Rinnit-Platten
Porphyr
3,00
0,30
154
2,00
1,70
3,70
0,30
Rinnit
1080
2
32
34

Beschilderung Regeln
Verkehrsberuhigter Bereich berichtigen

VZ 239 neu

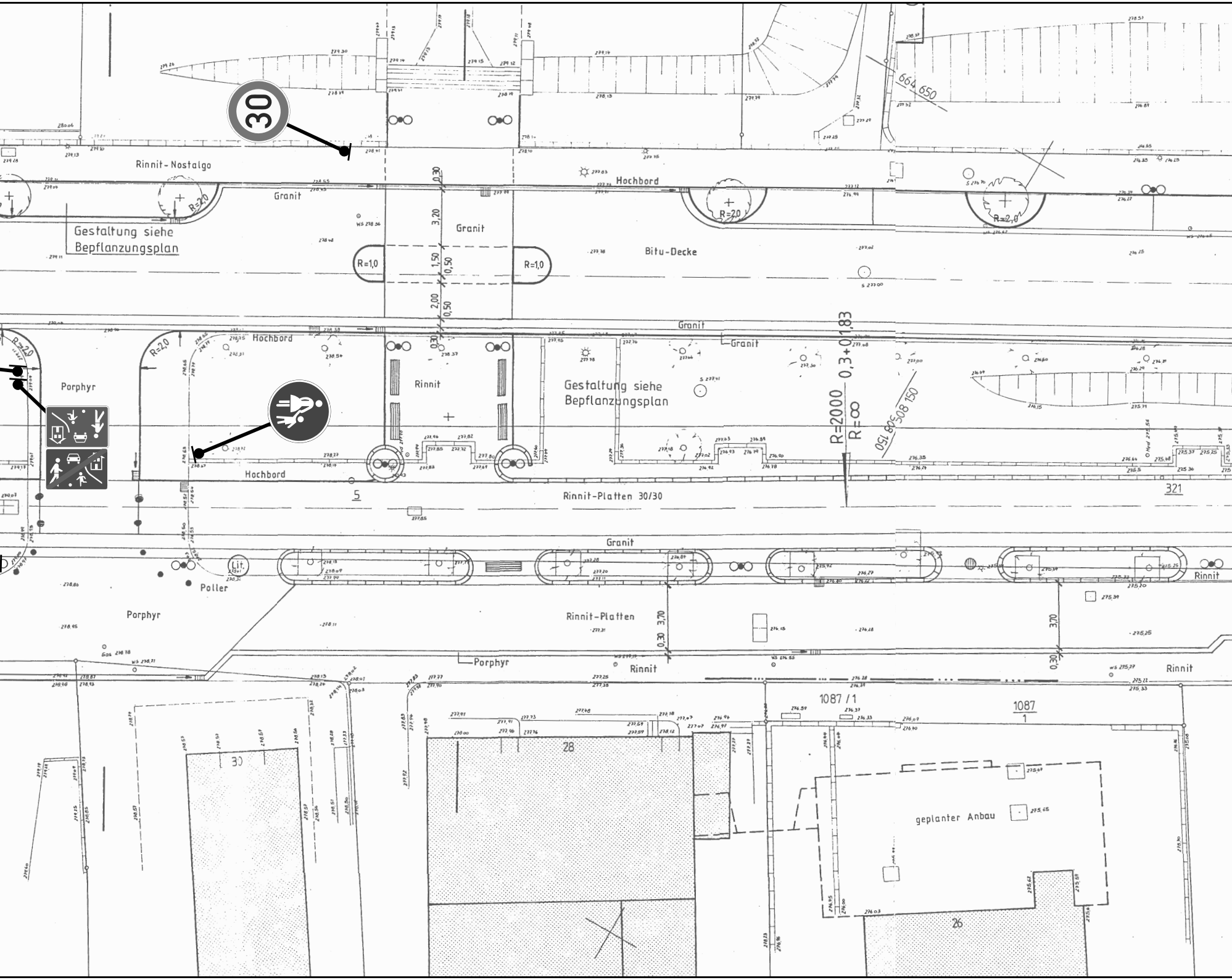
30
Rinnit-Nostalgo
Granit
R=2,0
Gestaltung siehe
Bepflanzungsplan
R=1,0
Granit
0,30
3,20
1,50
0,50
2,00
0,50
0,30
Hochbord
Bitu-Decke
664 650
Granit
Granit
Hochbord
Porphyr
Rinnit
Gestaltung siehe
Bepflanzungsplan
0,3+0,183
R=2000
R=∞
508 150
Hochbord
5
Rinnit-Platten 30/30
321
Granit
Lit.
Poller
Porphyr
Rinnit-Platten
3,70
0,30
Porphyr
Rinnit
Rinnit
1087 / 1
1087
1
30
28
geplanter Anbau
26

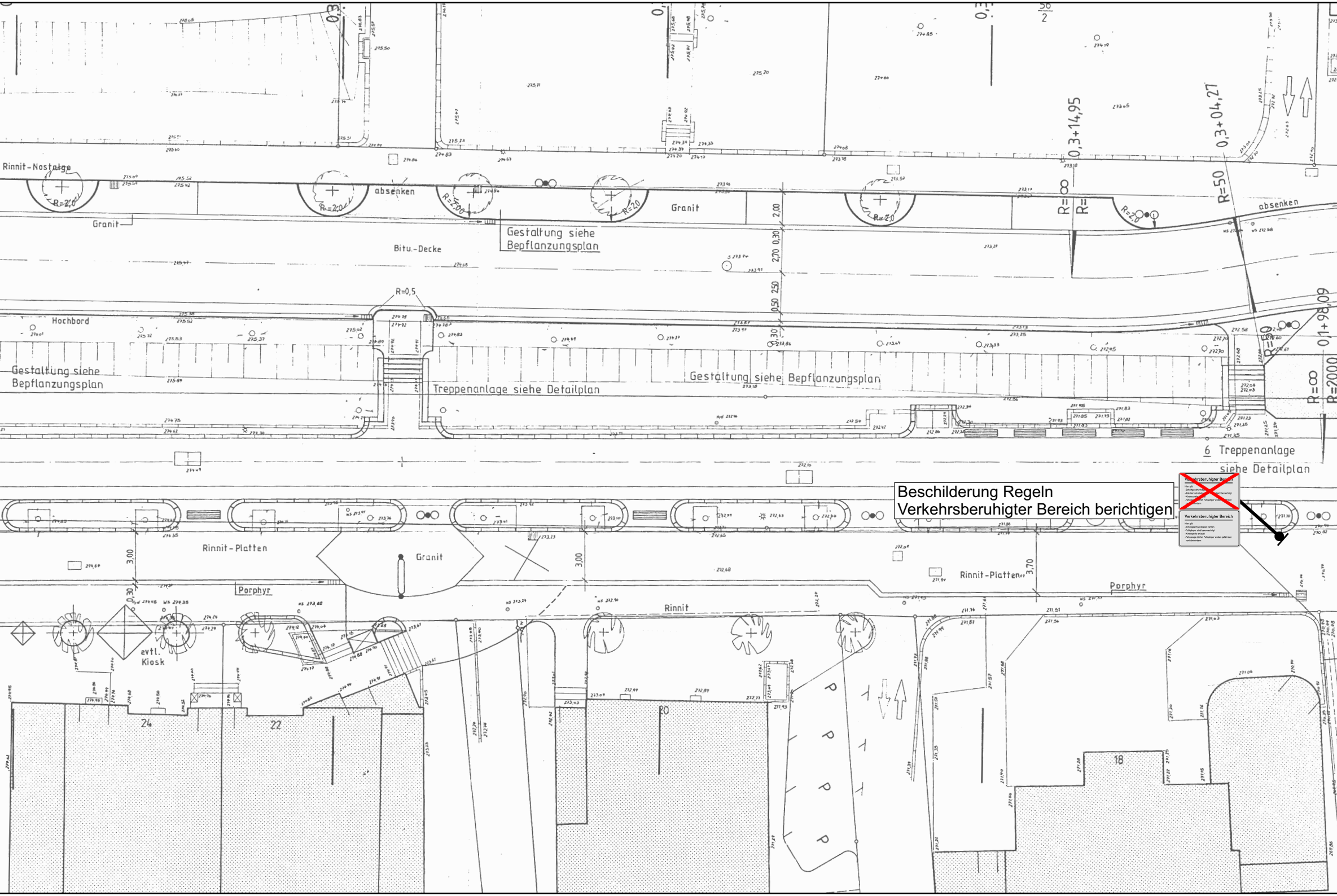
Rinnit-Nostalgie
R=2,0
absenken
Granit
Gestaltung siehe
Bepflanzungsplan
Bitu.-Decke
R=0,5
Hochbord
Gestaltung siehe
Bepflanzungsplan
Treppenanlage siehe Detailplan
Gestaltung siehe Bepflanzungsplan
R=∞
R=50
0,3+14,95
0,3+04,27
01+98,09
R=2000
6 Treppenanlage
siehe Detailplan
2,00
0,30
2,70
2,50
0,50
Rinnit-Platten
Granit
Porphyr
Rinnit
Rinnit-Platten
3,00
3,70
evtl.
Kiosk
24
22
20
18
P
Verkehrsberuhigter Bereich
Hier gilt:
-Schrittgeschwindigkeit fahren
-Fußgänger sind bevorrechtigt
-Kinderspiele erlaubt
-Fahrzeuge dürfen Fußgänger weder gefährden noch behindern

Beschilderung Regeln
Verkehrsberuhigter Bereich berichtigen

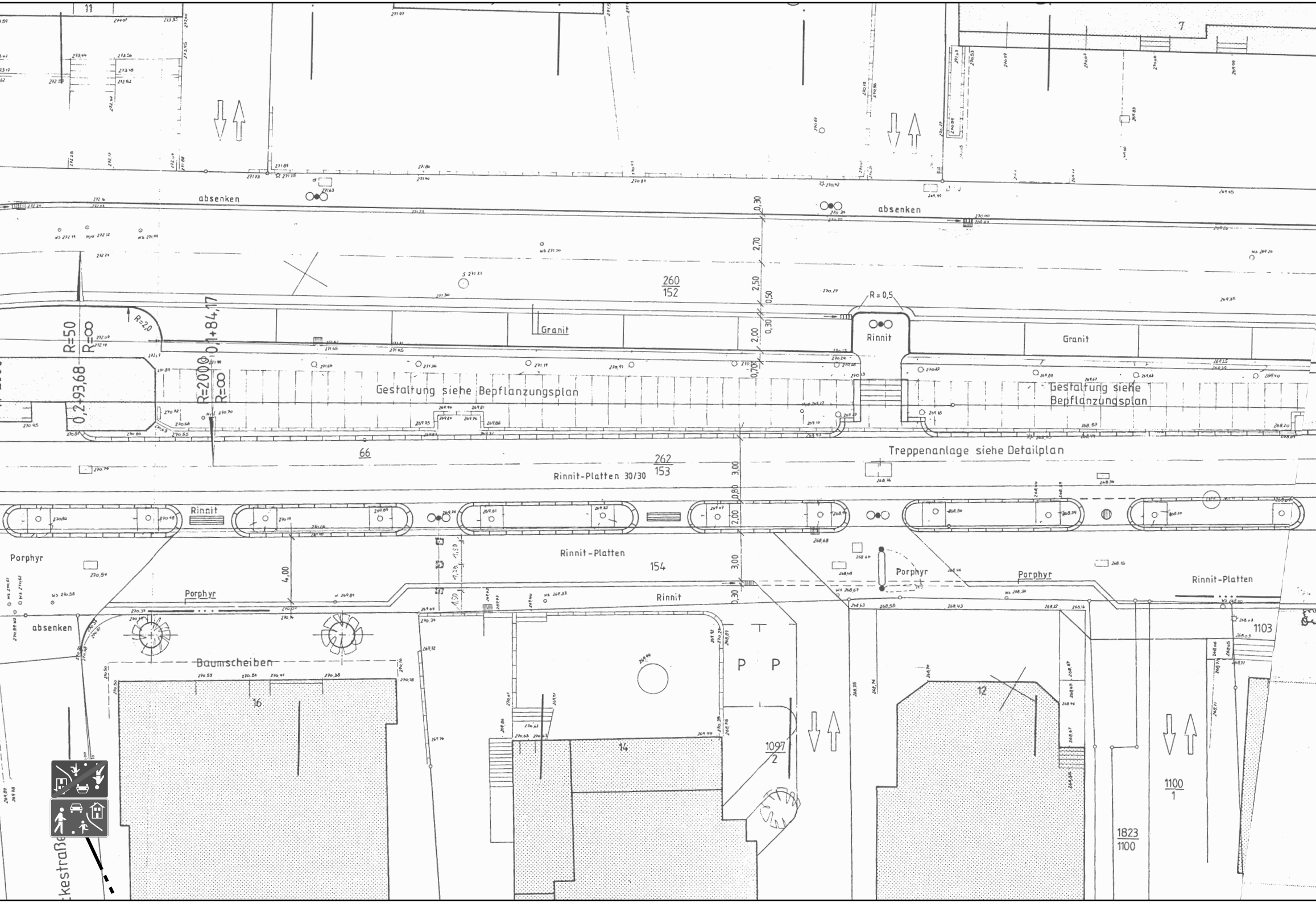
11
7
absenken
absenken
0,30
2,70
2,50
0,50
0,30
2,00
0,70
260
152
R = 0,5
R=2,0
R=50
R=∞
0+84,17
R=2000
R=∞
0,2+93,68
Granit
Rinnit
Granit
Gestaltung siehe Bepflanzungsplan
Gestaltung siehe Bepflanzungsplan
66
262
153
Treppenanlage siehe Detailplan
Rinnit-Platten 30/30
3,00
0,80
2,00
3,00
0,30
Rinnit
Porphyr
Rinnit-Platten
154
4,00
1,50
Porphyr
Porphyr
Porphyr
Rinnit
Rinnit-Platten
absenken
Baumscheiben
16
14
12
P
P
1097
2
1100
1
1103
1823
1100
kestraße

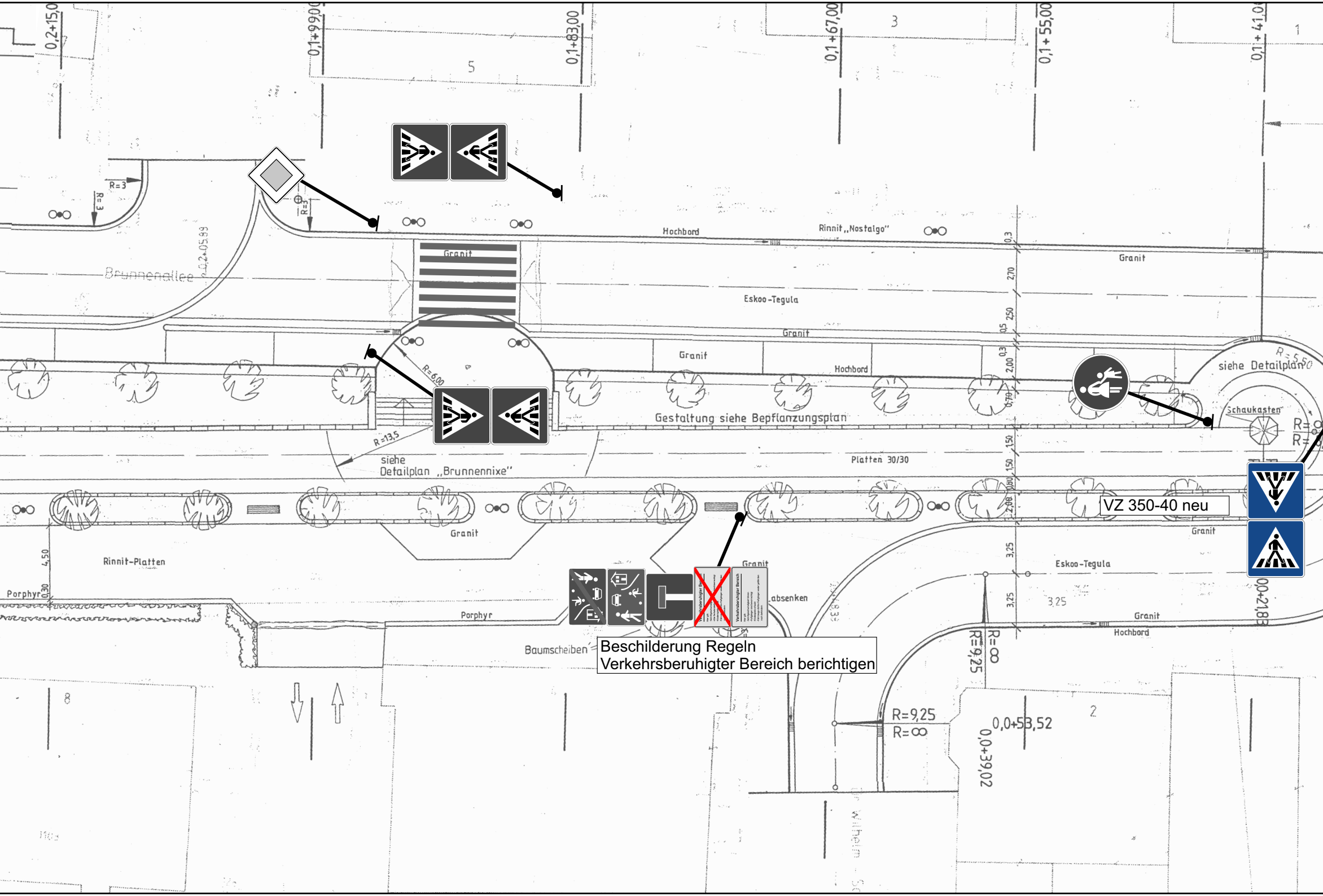
0,2+15,00
0,1+99,00
0,1+83,00
0,1+67,00
0,1+55,00
0,1+41,00
5
3
1
R=3
R=3
R=3
Hochbord
Rinnit „Nostalgo"
Granit
Brunnenallee
0,2+05,99
Granit
Eskoo-Tegula
Granit
Granit
Hochbord
R=6,00
siehe Detailplan
R=5,50
Schaukasten
Gestaltung siehe Bepflanzungsplan
R=13,5
siehe
Detailplan „Brunnennixe"
Platten 30/30
0,3
2,70
2,50
0,5
0,3
2,00
0,70
1,50
1,50
0,80
2,08
3,25
3,25
Granit
Rinnit-Platten
4,50
0,30
Porphyr
Porphyr
Granit
absenken
Granit
Eskoo-Tegula
3,25
Granit
Hochbord
Baumscheiben
R=∞
R=9,25
R=9,25
R=∞
0,0+53,52
0,0+39,02
0,0+21,83
2
8

VZ 350-40 neu

Beschilderung Regeln
Verkehrsberuhigter Bereich berichtigen

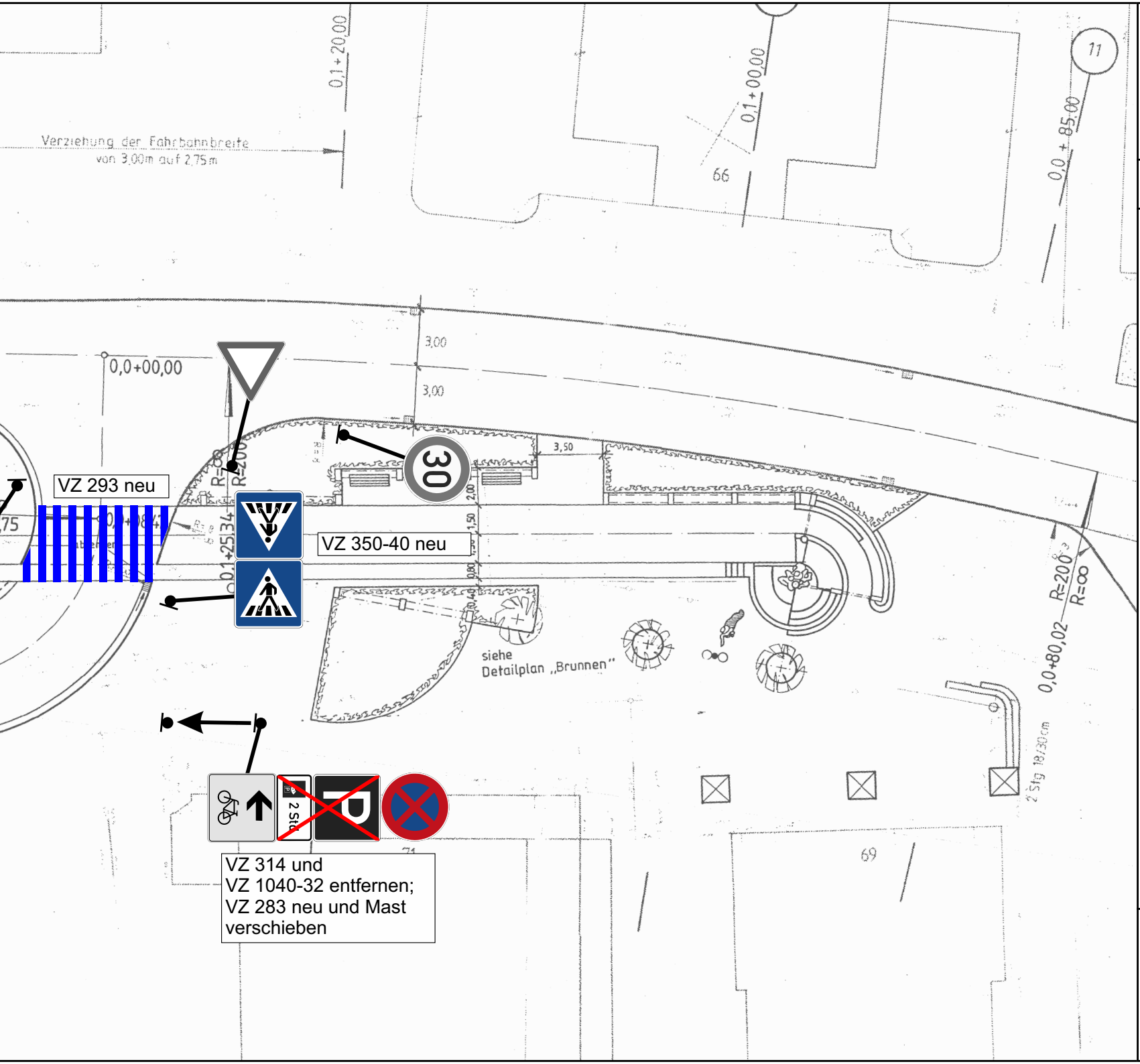
0,1+20,00
Verziehung der Fahrbahnbreite
von 3,00m auf 2,75m
0,1+00,00
66
11
0,0+85,00
3,00
3,00
0,0+00,00
3,50
30
R=200
2,00
1,50
0,80
0,40
0,1+25,34
R=200
R=∞
0,0+80,02
siehe
Detailplan „Brunnen“
69
2 Stg 18/30 cm
2 Std

VZ 293 neu

VZ 350-40 neu

VZ 314 und
VZ 1040-32 entfernen;
VZ 283 neu und Mast
verschieben

Nahmobilitätskonzept Bad Wildungen

Bad Wildungen
NATÜRLICH GUT

Beschilderungs- und Markierungsplan
Brunnenallee

Legende

● vorhandene Beschilderung

● geplante Beschilderung

▥ vorhandene Markierung

▥ geplante Markierung

Stand: 14.01.2021

Kartengrundlage: Stadt Bad Wildungn (1985)
Maßstab: ohne Maßstab

IKS Mobilitätsplanung

Universitätsplatz 12
34127 Kassel
info@iks-planung.de