




Liebe Gäste,
erleben Sie einige der schönsten Natur-Attraktionen
rund um Bad Wildungen und Reinhardshausen.

Wanderparkplatz Hutewald Immelberg

Drei Wege sind vom Wanderparkplatz, aber auch vom 1km entfernten Reinhardshausen aus gut erreichbar. Das Naturschutzgebiet „Halloh“, das auf allen drei Wegen liegt, ist ein Hutewald mit uralten, mystisch anmutenden Baumgestalten, die ihre Form durch die historische Haltung von Schweinen vor über 100 Jahren erhalten haben. Auf dem Rundweg  erlebt man mit dem parkähnlich anmutenden „Paradies“ einen weiteren Hutewald. Entlang des Sternenguckerpfades  informieren interaktive Stationen über Planeten, Sterne und die Landwirtschaft im Jahreswechsel.

Wanderparkplatz Spitzgrund (Odershausen)

Die Tour beginnt in Odershausen. Man kann den Weg aber auch von Bad Wildungen aus starten ( Heloponte). Der Weg führt durch eines der schönsten und wertvollsten Naturschutzgebiete in weitem Umkreis. Im tief eingeschnittenen Helenental haben zahlreiche bedrohte Tier- und Pflanzenarten wie der Feuersalamander ein Refugium gefunden. Wasserfälle und ursprüngliche Schluchtwälder säumen den Weg, und an den Ton-schiefer-Felsklippen des Sonderrains hat man eine weite Aussicht in das Tal und kann seltene Pflanzen wie die Küchenschelle im Frühjahr sehen.





Hutewald Halloh bei Albertshausen

Wanderparkplatz Bilstein

Hauptattraktion aller drei Routen ist der Bilstein, der aus zwei natürlichen Diabas-Felsen besteht und durch seine große Artenvielfalt an seltenen Pflanzen, Schmetterlingen und Wildbienen ein Naturschutzgebiet von überregionaler Bedeutung darstellt. Von einem Aussichtspunkt hat man einen herrlichen Blick in das Tal und auf die Klippen.

Wanderparkplatz Reinhardshöhe

Der Homberg ist der Hausberg von Bad Wildungen und Reinhardshausen.

Während der  den Berg im unteren Bereich umrundet, erklimmt man auf dem Weg  den Gipfel des Hombergs. Vom Aussichtsturm wird man bei gutem Wetter mit einem herrlichen Blick bis hin zum Hohen Meißner belohnt.

Parkplatz Schützenhaus Reinhardshausen

Der Rundweg  verbindet landschaftliche Highlights wie den Hutewald Halloh, den Totenpfuhl und den Schieferbruch Hahnberg.



Wasserfall Odershausen

Touristinformationen

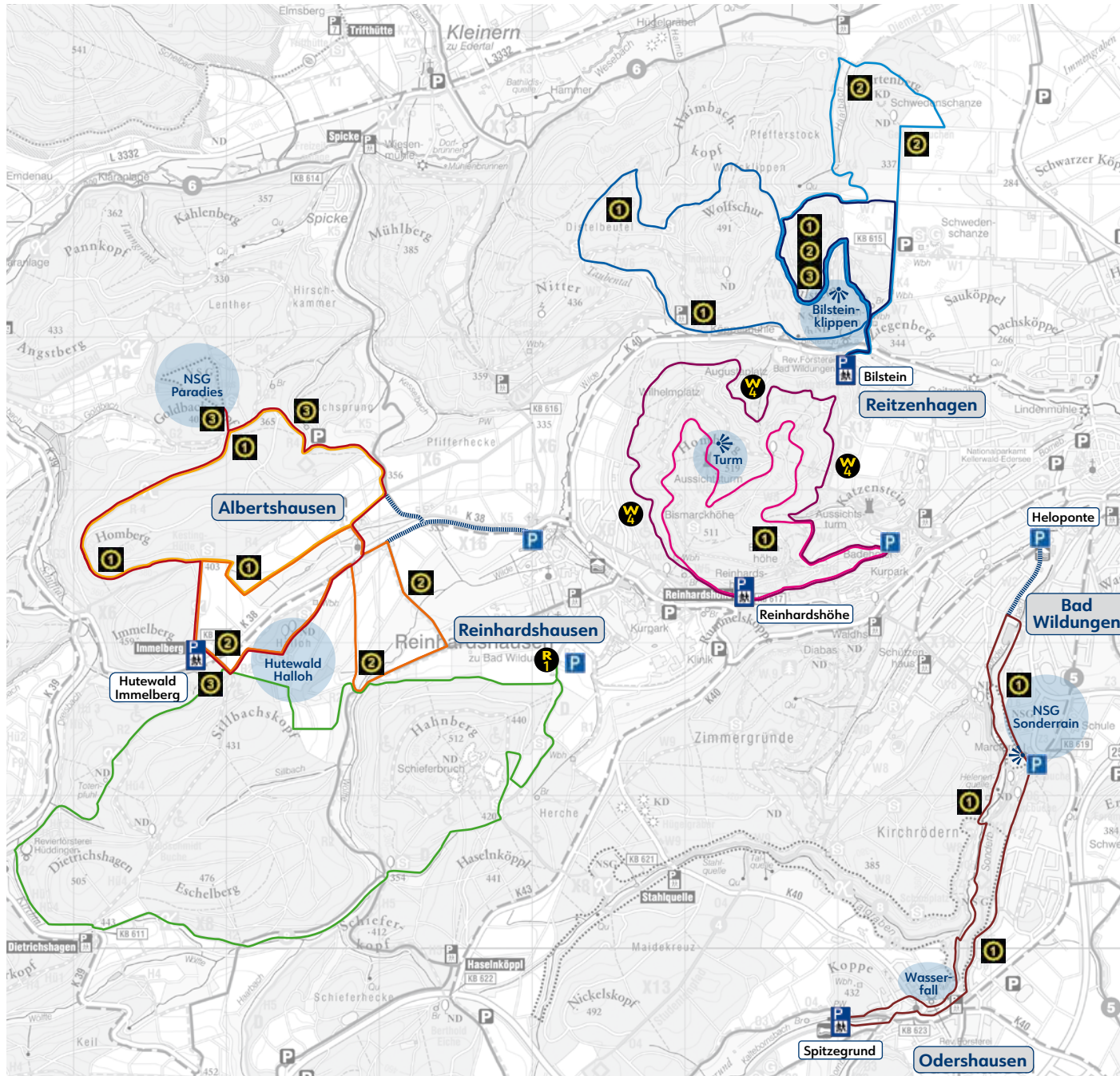
Bad Wildungen, Brunnenallee 1,
Telefon (05621) 9 65 67 41 und
Reinhardshausen, Hauptstraße 2

Titel: Bilsteinklippen | Texte und Bilder: Staatsbad GmbH
Änderungen vorbehalten. | Stand: 03/2024

Wanderbare Gesundheits- und Wohlfühlstadt

Bad Wildungen
Reinhardshausen
Albertshausen
Reitzenhagen





Wanderparkplatz Hutewald Immelberg

- ① Rundweg 6,7 km - ▼349m ▲418m
- ② Rundweg 6,1 km - ▼311m ▲408m
Sternenguckerpfad
- ③ Rundweg 6,8 km - ▼342m ▲418m

Wanderparkplatz Spitzgrund (Odershausen)

- ① Rundweg 7,7 km - ▼249m ▲377m

Wanderparkplatz Bilstein

- ① Rundweg 7 km - ▼261m ▲428m
- ② Rundweg 7 km - ▼237m ▲392m
- ③ Rundweg 4 km - ▼261m ▲392m

Wanderparkplatz Reinhardshöhe

- ① Rundweg 6,2 km - ▼297m ▲515m
- ④ Rundweg 7,1 km - ▼297m ▲409m
Bad Wildunger Rundwanderweg

Parkplatz am Schützenhaus Reinhardshausen

- ① Rundweg 10,9 km - ▼328m ▲456m
Reinhardshäuser Rundwanderweg

—— Zuwege zu den Rundwegen



Küchenschellen am Sonderrain